















































































































Zestawienie wskaźników wskazujących stan kryzysowy i wyznaczających obszar zdegradowany – sfera społeczna

NAZWA OSIEDLA	WARTOŚĆ WSKAŹNIKA W ODNIESIENIU DO WARTOŚCI ŚREDNIEJ DLA GMINY:									
	 WARTOŚĆ WSKAŹNIKA WSKAZUJĄCA NA BRAK STANU KRYZYSOWEGO W DANEJ SFERZE  WARTOŚĆ WSKAŹNIKA WSKAZUJĄCA NA WYSTĘPOWANIE STANU KRYZYSOWEGO W DANEJ SFERZE									
	SFERA SPOŁECZNA									
	Gęstość zaludnienia	Dynamika zmian liczby ludności	Liczba przestępstw kryminalnych na 1 000 mieszkańców	Liczba „niebieskich kart” (rodzin patologicznych, w których występuje przemoc) w 2015 r. na 1000 mieszkańców	Liczba interwencji domowych na terenie osiedla na koniec 2015 r. na 1000 mieszkańców	Liczba funkcjonujących organizacji pozarządowych na terenie osiedla w 2015 r. na 1 000 mieszkańców	Liczba osób w rodzinach pobierających zasiłki z pomocy społecznej w 2015 r. na 1 000 mieszkańców	Liczba osób niepełnosprawnych na 1000 mieszkańców	Liczba rodzin formalnie uznanych za niezdolne do opieki nad dziećmi na terenie osiedla w 2015 r. na 1000 mieszkańców	Suma stanów kryzysowych
BOJARY										0
ROZTOCZE										4
RAPY										5
SITARSKA - KĘPY										2
OGRODY										2
PIASKI										5
PUSZCZA SOLSKA										1
RÓŻNÓWKA										6
BAGIENNA										2
ŚRÓDMIEŚCIE										9
NADSTAWNA										5
BATOREGO										2